

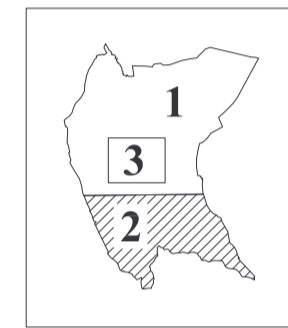
Département de la Vienne

COMMUNE DE  
MONTHOIRON

# PLAN LOCAL D'URBANISME

Pièce IV

PLAN DE ZONAGE N°2



Echelle : 1 / 5 000

Juin 2007

PLAN LOCAL D'URBANISME	PRESCRIT	PROJET ARRÊTÉ	PROJET APPROUVÉ
Revision allégée	15/07/2019	21/01/2021	20/12/2021

 Audicé Urbanisme - Agence Val-de-Loire  
Zone Ecoparc - Rue des Petites Granges  
49400 SAUMUR

## LEGENDE

----- Limite de zone

..... Limite de secteur

Ub Urbain dense

Uc Urbain pavillonnaire

AUa A urbaniser - Court terme - Habitat

AUe A urbaniser - Court terme - Entreprise

AUb A urbaniser - Long terme


A Agricole

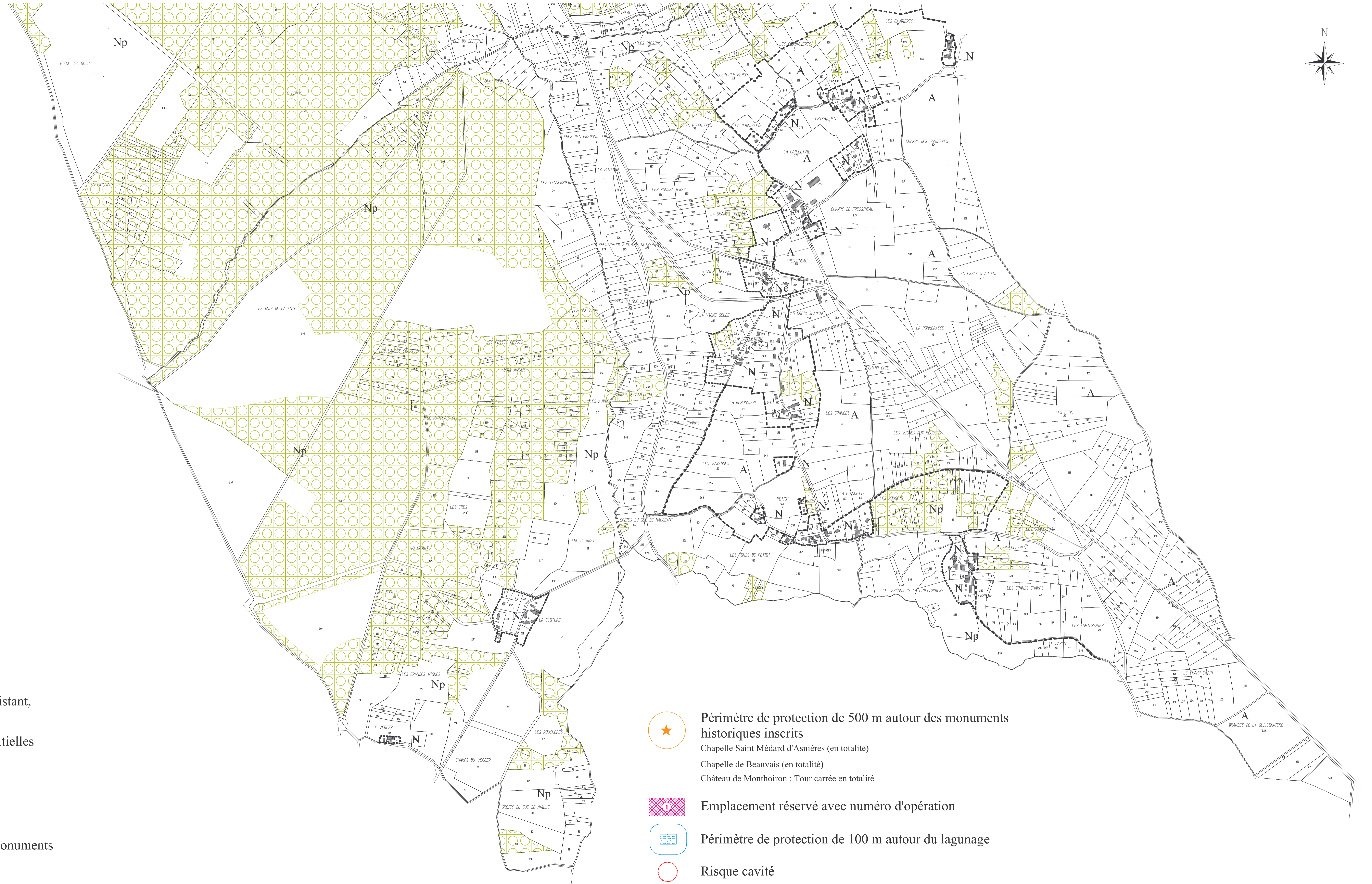
N Naturel (Pas de constructions, entretien de l'existant, changement d'affectation, extension mesurée)


Ne Naturel écarts (Nouvelles constructions interstitielles possibles)

Np Naturel protégé (Pas de constructions)

 Espace boisé classé

 Périmètre de protection de 500 m autour des monuments historiques classés  
Château de Monthoiron : Tour ronde isolée du domaine



 Périmètre de protection de 500 m autour des monuments historiques inscrits  
Chapelle Saint Médard d'Asnières (en totalité)  
Chapelle de Beauvais (en totalité)  
Château de Monthoiron : Tour carrée en totalité

 Emplacement réservé avec numéro d'opération

 Périmètre de protection de 100 m autour du lagunage

 Risque cavité